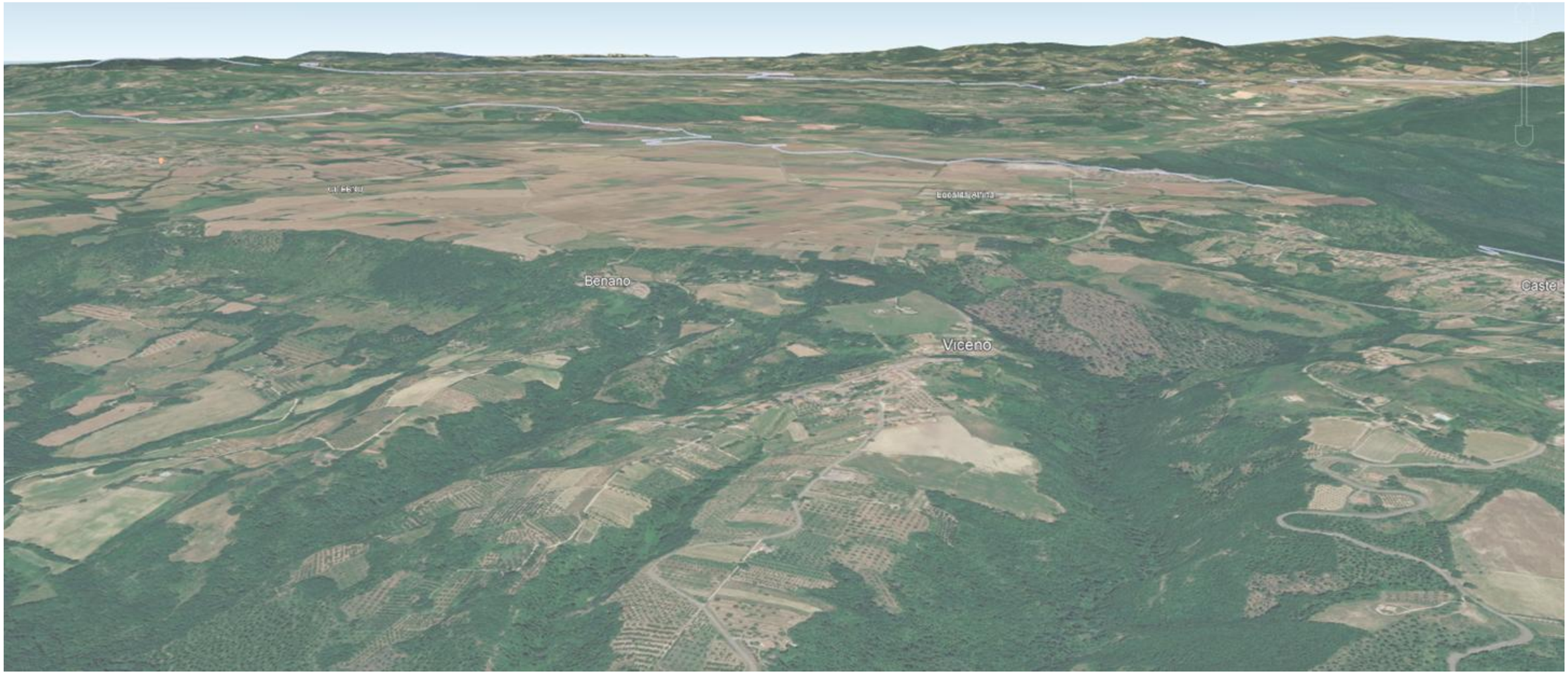

TAV. N° 12 - DOCUMENTAZIONE FOTOGRAFICA

L'AREA DELL'" ALTOPIANO TUFACEO DELL'ALFINA E AREE LIMITROFE" NEL TERRITORIO REGIONALE



INDICE

Quadro di unione degli ZOOM.....pag. 1
ZOOM 1 .....pag. 2
ZOOM 2 .....pag. 10
ZOOM 3 .....pag. 18
ZOOM 4 .....pag. 34
ZOOM 5 .....pag. 38
ZOOM 6 .....pag. 42
ZOOM 7 .....pag. 46
ZOOM 8 .....pag. 49
ZOOM 9 .....pag. 54
ZOOM 10 ..... pag. 60
ZOOM 11 ..... pag. 66
ZOOM 12 ..... pag. 71
ZOOM 13 ..... pag. 81
ZOOM 14 ..... pag. 88
ZOOM 15 ..... pag. 92
ZOOM 16 ..... pag. 95

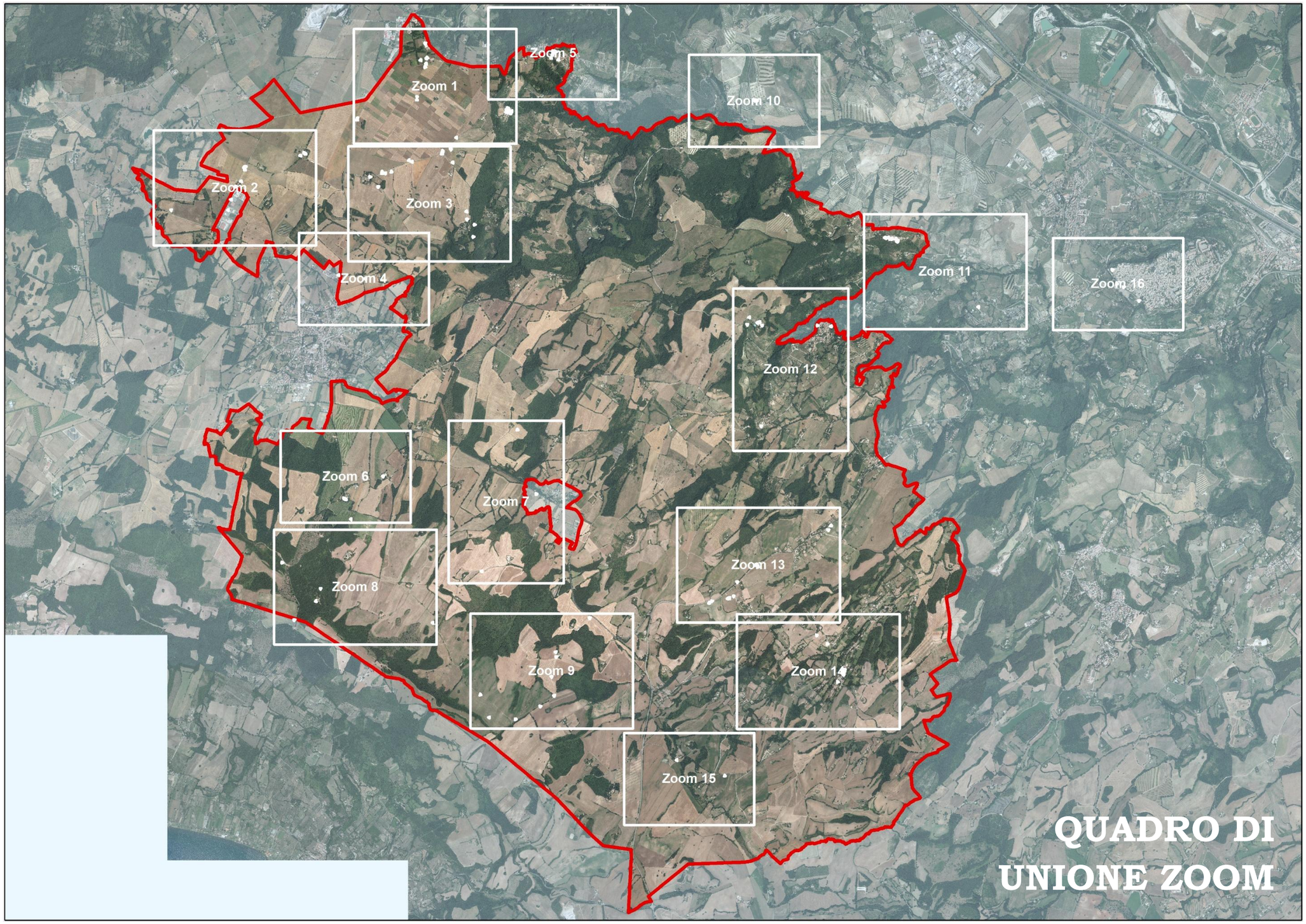
Zoom 1
Zoom 2
Zoom 3
Zoom 4
Zoom 5
Zoom 6
Zoom 7
Zoom 8
Zoom 9
Zoom 10
Zoom 11
Zoom 12
Zoom 13
Zoom 14
Zoom 15
Zoom 16
QUADRO DI UNIONE ZOOM

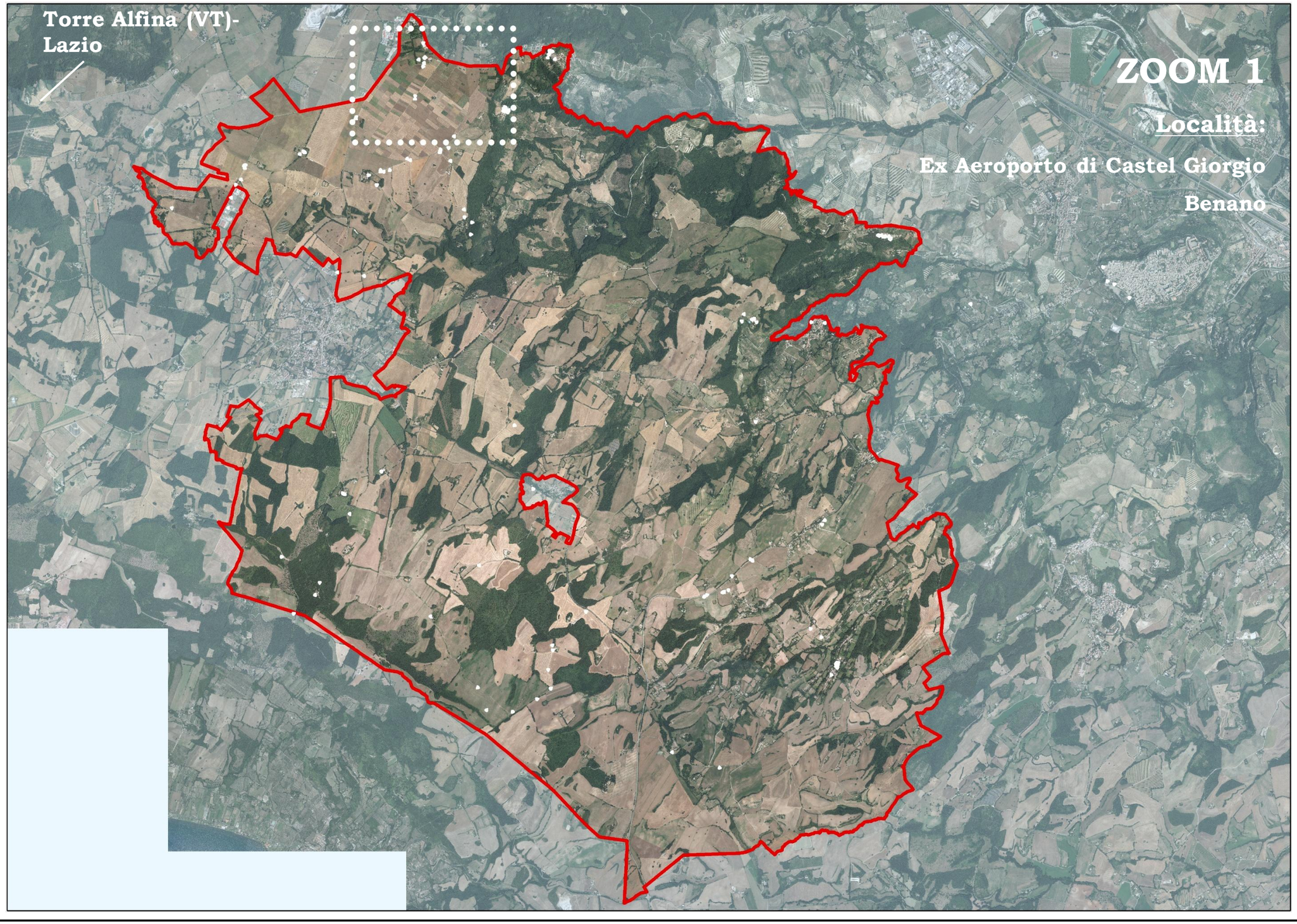
Torre Alfina (VT)-
Lazio
ZOOM 1
Località:
Ex Aeroporto di Castel Giorgio
Benano

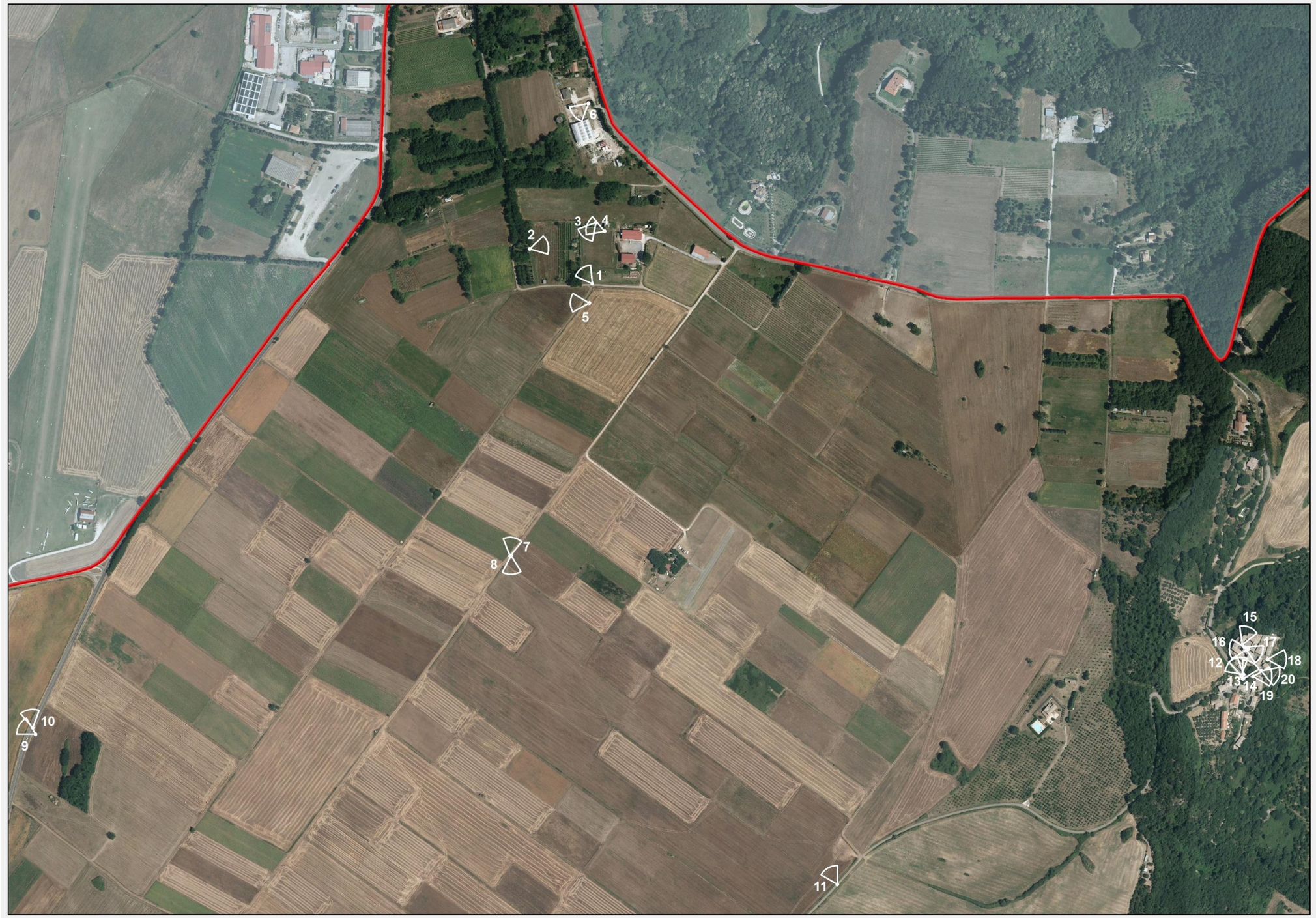
1
2
3
4
5
6
7
8
9
10
11
12
13
14
15
16
17
18
19
20



Panoramica dal Castello di Torre Alfina nel Lazio (posto in comune di Acquapendente, provincia di Viterbo e ricadente in un'area soggetta al vincolo ex art. 136, comma 1, lettera d) del D.Lgs 42/2004, denominato "Altopiano dell'Alfina Ampliamento del vincolo di Monte Rufeno e Valle del Paglia istituito con D.M. 22.05.1985", istituito con Decreto Ministeriale del 12/05/2011 e che si protende fino al confine con l'Umbria) - verso sud-est, ovvero verso la porzione nord dell'Altopiano dell'Alfina in territorio umbro (coltivi pianeggianti al centro e destra della foto). Risulta evidente il rapporto di stretta intervisibilità tra questi due contesti territoriali separati solo sulla carta dal confine regionale tra Lazio e Umbria



Altra panoramica simile alla precedente, dal Castello di Torre Alfina, verso sud, ovvero verso la porzione centrale e sud dell'Altopiano dell'Alfina in territorio umbro (coltivi pianeggianti a sinistra in alto della foto)



Immagine del Borgo di Torre Alfina nel Lazio con la mole emergente del Castello omonimo



Il complesso architettonico del Castello di Torre Alfina nel Lazio e in territorio a confine con l'Altopiano omonimo in Umbria



01a–Rudere Hangar di ing. P.L.Nervi (primi del '900)



01b – La struttura in c.a. dei ruderi dell'ex Aeroporto



02 - Ruderi dell'ex Aeroporto dei primi 900



03 – Dettaglio ruderi dell'ex Aeroporto



04- Dettaglio ruderi dell'ex Aeroporto



Foto storica dell'ex hangar distrutto nella II guerra mondiale



05- Scorcio dell'altopiano dall'ex Aeroporto verso ovest



06 – Altra struttura dell'ex Aeroporto



07- Il paesaggio agrario dell'Altopiano dell'ex Aeroporto a trama estesa e boschetti, filari e alberi isolati



08 - Il paesaggio agrario dell'Altopiano dell'ex Aeroporto a trama estesa e boschetti, filari e alberi isolati





09 e **10** - Il Castello di Torre Alfina (skyline a sinistra) e il rilievo conico del Monte Cetona (a destra della prima foto e al centro della foto accanto) dall'Altopiano dell'Afina

Lo skyline del Castello di Torre Alfina, al centro, della foto, con dietro la sagoma del Monte Amiata





13 -Il "castrum" di Benano da sud



14 – La porta sulle mura del "castrum" di Benano

11- Dall'Altopiano - strada Benano -Castel Giorgio



12- La strada che dal fondovalle del Romealla e da Viceno sale a Benano



Foto dei primi del '900 del "Castrum" di Benano



15 – Il tessuto antico interno a Benano



17 - Il tessuto antico interno a Benano



18 - Da Benano verso il Fronte tufaceo dell'Altopiano in destra dell'alto corso del torrente Romealla; a sinistra in alto la retrostante Rupe di Orvieto



16 - Il tessuto antico interno a Benano



19 – Da Benano zummata sulla Rupe di Orvieto (al centro della foto)



20 – Affaccio da Benano verso il Fronte tufaceo dell'Altopiano (in destra dell'alto corso del torrente Romealla) che culmina sulla linea orizzontale dell'Altopiano (parte centrale)

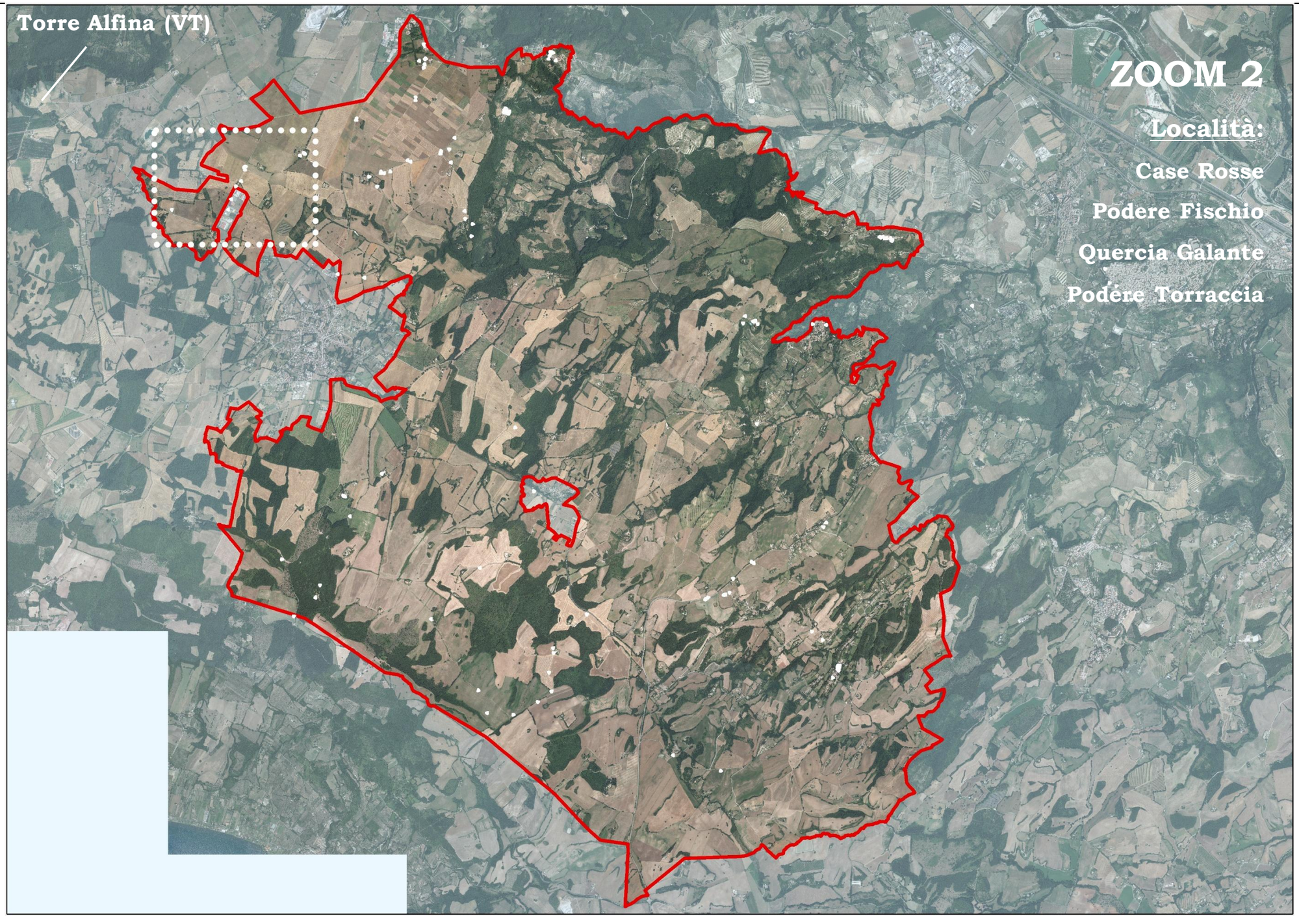
Torre Alfina (VT)
ZOOM 2
Località:
Case Rosse
Podere Fischio
Quercia Galante
Podere Torraccia


21
22
23
24
25
26
27
28
29
30
31



22 a – Panoramica a 180° dalla Strada comunale della Torraccia verso il limite ovest del Comune di Castel Giorgio in cui l'Altopiano dell'Alfina si estende con continuità anche in territorio laziale (Comune di Acquapendente)



23 – Dalla Strada comunale della Torraccia verso sud-ovest: a sinistra si intravede un edificio dell'area produttiva in località Torraccia, Comune di Castel Giorgio



28 - Un esempio dei grandi alberi di quercia isolati presenti nell'Altopiano rimasto al centro della Strada comunale



22 b – Dettaglio centrale della panoramica 22 a, sempre dalla Strada Comunale della Torraccia, verso sud-ovest: a destra compare lo skyline del Monte Amiata



24 – Il pregevole complesso rurale di Case Rosse



25 – La cappellina nel del complesso di Case Rosse



26 – Dal complesso architettonico di Case Rosse verso il Castello di Torre Alfina nel Lazio (a destra) e il Monte Amiata a sinistra



31 - Castello e Torre Alfina dalla strada per Acquapendente



30 - Torre Alfina dalla zona produttiva di Torraccia



22 b – Dettaglio centrale della panoramica 22 a, sempre dalla Strada Comunale della Torraccia e verso ovest



29 – Edificio della zona produttiva della Torraccia



22 d - Dettaglio della panoramica 22 a verso il Castello di Torre Alfina (al centro) nel Lazio con, a sinistra, il Monte Amiata (in Toscana) e, a destra, il rilievo conico del Monte Cetona (in Toscana)



22 e – Dettaglio della panoramica 22 a dalla Strada Comunale della Torraccia verso nord



27 - Dalla strada comunale della Torraccia verso il Castello di Torre Alfina nel Lazio (al centro), a destra è ben visibile il rilievo conico del Monte Cetona (in Toscana)

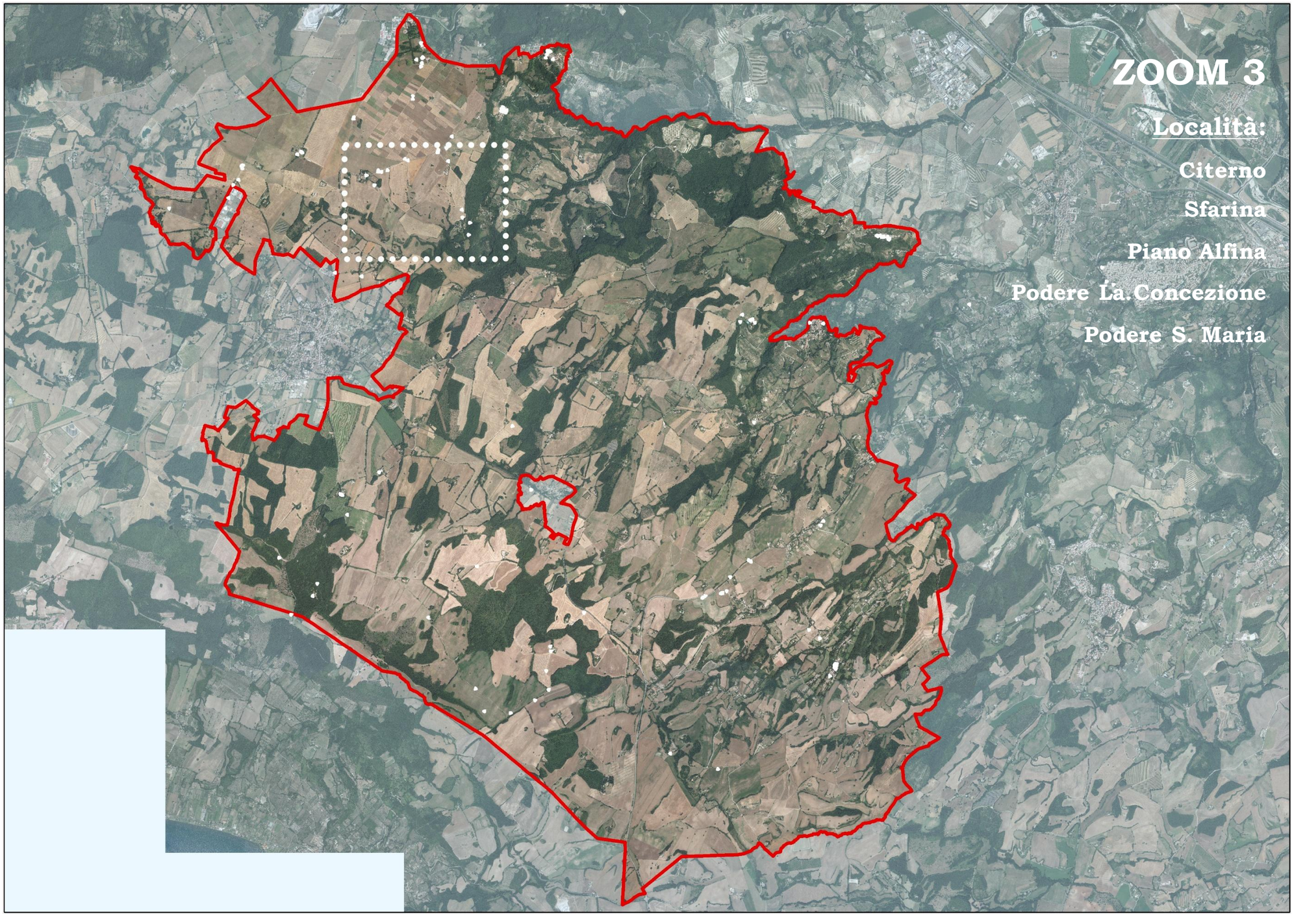
ZOOM 3
Località:
Citerno
Sfarina
Piano Alfina
Podere La Concezione
Podere S. Maria


32
34
35
36
37
38
39
40
41
42
43
44
45
46
47
48
49



32 a – Il pregevole complesso storico di Villa Bracci Testasecca in località Citerno oggetto di vincolo ex art. 10 del D.Lgs 42/2004



32b: Il parco di Villa Bracci Testasecca



32 c: Il corpo arretrato della planimetria a C della Villa Bracci Testasecca



33: Il braccio del complesso di Villa Bracci Testasecca posto lungo la strada che conduce a Benano



35 a – Panoramica dalla strada Citerno – Benano verso sud-ovest, sud e sud-est con presenza più rilevante di formazioni vegetazionali a boschetto. filare e con individui arborei isolati



35 b: Dettaglio della panoramica di cui alla foto 35 a verso sud-ovest



35 c: Dettaglio centrale della panoramica di cui alla foto 35 a verso la parte centrale dell'Altopiano tufaceo



35 d: Dettaglio della panoramica di cui alla foto 35 a verso il boschetto a sud est di Villa Bracci Testasecca



35 e: Dettagliodella panoramica di cui alla foto 35 a verso un filare di alberi tra Villa Bracci Testasecca e il boschetto di cui alla foto 35d



35 f: La macchia di alberi del giardino di Villa Bracci Testasecca da nord-est



36: Dalla strada Citerno - Benano a nord-est di Villa Bracci Testasecca verso nord-est



34 a: Panoramica dalla strada Citerno - Benano a nord-est di Villa Bracci Testasecca verso nord con gli appezzamenti agricoli a trama estesa e le presenze vegetazionali più rarefatte rispetto alla panoramica di cui alla foto 35 a



34 b: Dettaglio della panoramica di cui alla foto 34 a verso ovest



34 c: Altro dettaglio della panoramica di cui alla foto 34 a verso nord



34 d: Altro dettaglio della panoramica di cui alla foto 34 a verso nord-est



45 – Un elemento detrattore di qualità paesaggistica (Stazione elettrica di (realizzazione recentemente giugno 2026) a sud-est di Villa Bracci Testasecca



37 – Dettaglio di un appezzamento con presenza di gregge a sud della strada Citerno - Benano



38 b: Dettaglio della panoramica di cui alla foto 38 a verso sud-ovest



38 a: Altra panoramica dalla strada Citerno-Benano presso la località "Piano Alfina "verso ovest, nord e nord-est



38 b: Altro dettaglio della panoramica di cui alla foto 38 a verso nord; sullo skyline compare la vetta del Monte Cetona



38 c: Altro dettaglio della panoramica di cui alla foto 38 a verso nord-est



39 a: Panoramica dalla strada Citerno-Benano presso la località "Piano Alfina" verso sud-est, sud e sud-ovest



39 b: Dettaglio della panoramica di cui alla foto 39 a verso nord-est



39 c: Altro dettaglio della panoramica di cui alla foto 39 a verso est



39 d: Altro dettaglio della panoramica di cui alla foto 39 a verso sud-est



39 e: Altro dettaglio della panoramica di cui alla foto 39 a verso sud



39 f: Altro dettaglio della panoramica di cui alla foto 39 a verso sud-ovest



40 a – Panoramica dalla strada Citerno Benano, presso la località Sfarina, verso la spianata dell'ex Aeroporto a nord-ovest, nord e nord-est



40 b – Dettaglio della panoramica di cui alla foto 40 a verso nord-ovest



40 c – Dettaglio della panoramica di cui alla foto 40 a verso nord



40 d: Dettaglio della panoramica di cui alla foto 40 a verso nord - est



40 e: Dettaglio della panoramica di cui alla foto 40 a verso nord- est



41 a: Panoramica sempre dalla strada Citerno – Benano in località Sfarina e verso nord-est, est e sud-est



41 b: Dettaglio della panoramica di cui alla foto 41 a verso sud-est



41 c: Dettaglio della panoramica di cui alla foto 41 a verso sud



41 e: Dettaglio della panoramica di cui alla foto 41 a verso sud-ovest



42 a: Dalla strada poderale a sud della località Sfarina verso nord-ovest; sulla destra l'inconfondibile profilo del Castello di Torre Alfina, nel Lazio (Comune di Acquapendente con la retrostante mole del Monte Amiata (in Toscana)



42 b: Dalla strada poderale a sud della località Sfarina verso nord-ovest; sulla sinistra l'inconfondibile profilo del Castello di Torre Alfina, nel Lazio (Comune di Acquapendente)



43 – Sempre dalla strada poderale a sud della località Sfarina verso la mole del Monte Amiata e il Castello di Torre Alfina a destra



44 – Il complesso rurale di matrice storica di "Sfarina" dalla strada di accesso



46 – Paesaggio agrario a nord-ovest di Podere La Concezione



47 – Dalla Strada di accesso a Podere La Concezione verso nord



48 – Lavatoio in parte incassato in una grotta naturale nella parte sommitale del fronte tufaceo dell'Altopiano a ovest di Podere S. Maria



49- Il sottobosco caratterizzato da massi erratici di natura vulcanica nella parte sommitale del fronte tufaceo dell'Altopiano a sud-ovest di Podere S. Maria

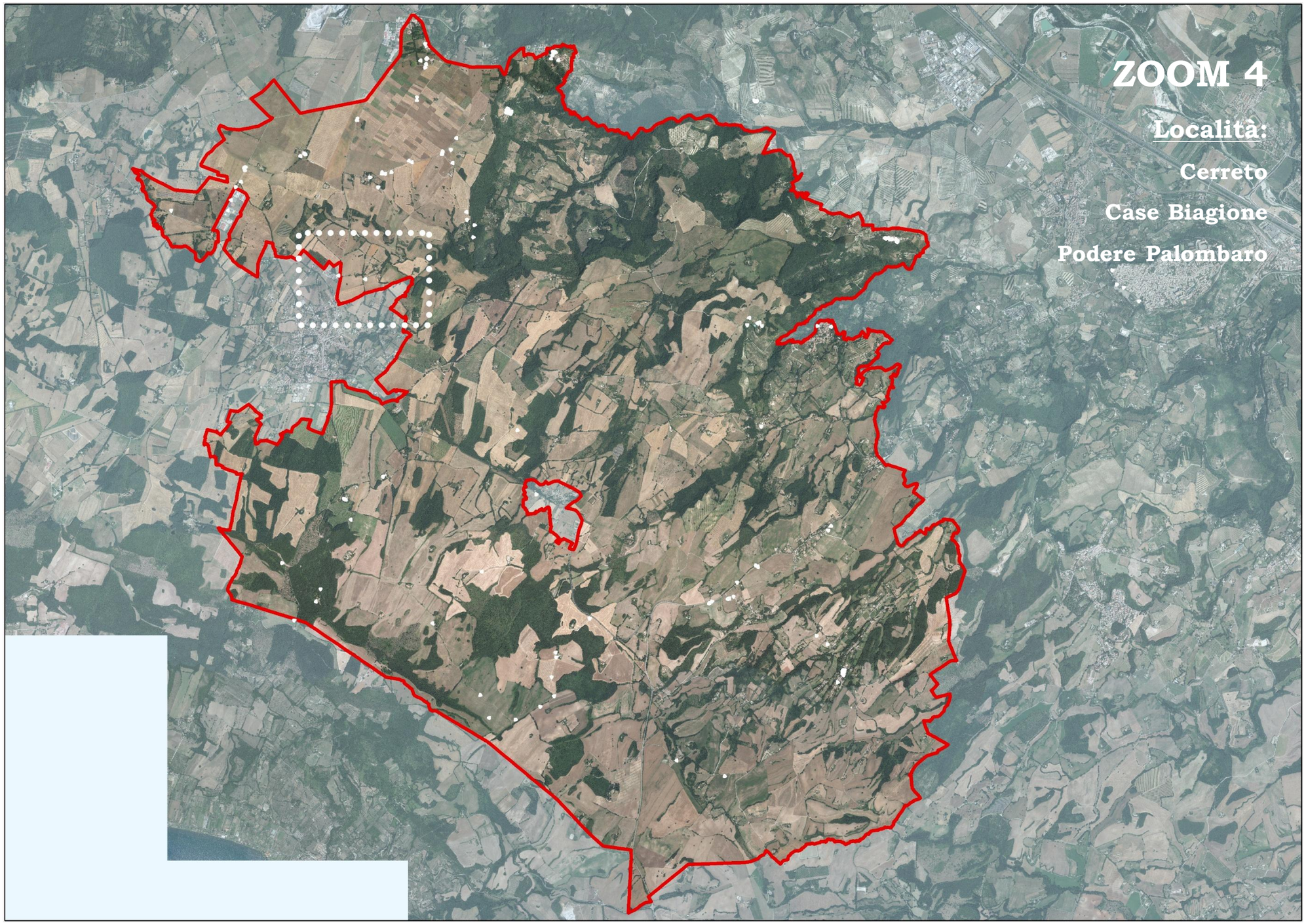
ZOOM 4
Località:
Cerreto
Case Biagione
Podere Palombaro


50
51



50 -Dal cimitero di Castel Giorgio verso est ovvero verso la località Cerreto



51 – Edifici rurali storici e recenti in località C. Biagione

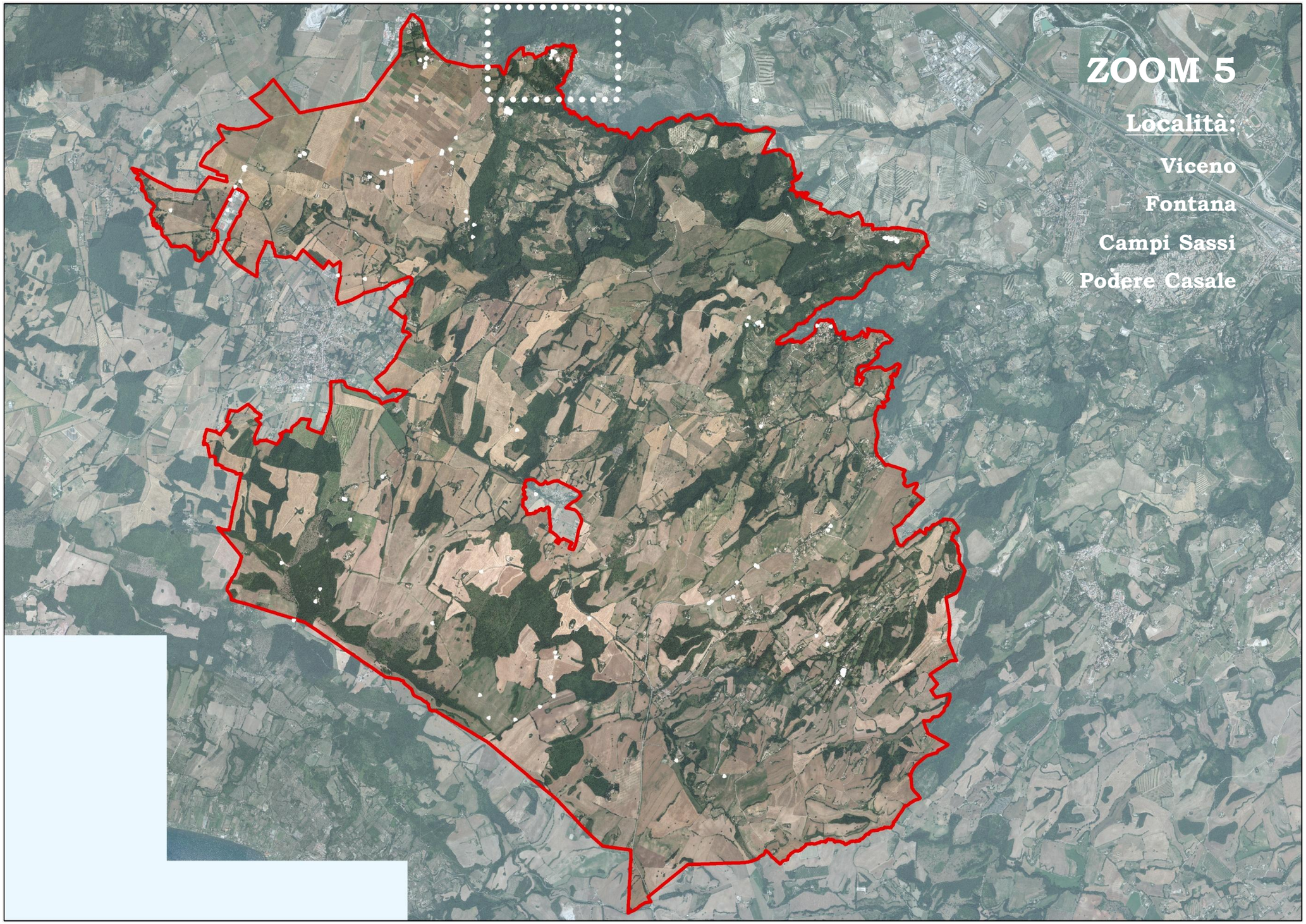
ZOOM 5
Località:
Viceno
Fontana
Campi Sassi
Podere Casale


55
53
54
56
52
58
57



52 a: Da Viceno verso la Rupe di Orvieto (skyline a sinistra) e il limite del fronte tufaceo dell'Altopiano (porzione nord)



52 b: Da Viceno verso il fronte tufaceo dell'Altopiano a nord della località Passo Nuovo



52c: Da Viceno verso il fronte tufaceo dell'Altopiano in destra dell'alto corso del Torrente Romealla



52 d: Da Viceno verso il fronte tufaceo dell'Altopiano in destra dell'alto corso del Torrente Romealla



53: Uno dei prospetto del complesso storico del Castello di Viceno



54: Dettaglio del propsetto delle foto 53



55: Altra facciata del complesso storico del Castello di Viceno



57: Il tessuto storico a valle del Castello e della Strada provinciale n. 107 di Viceno

			
56: Da Viceno verso la Rupe di Orvieto (skyline a sinistra) e il limite del fronte tufaceo dell'Altopiano (porzione nord)	**58 a**: Dalla strada provinciale 107 a Viceno verso il fronte tufaceo dell'Altopiano in destra dell'alto corso del Torrente Romealla	**58 b**: Dalla strada provinciale 107 a Viceno verso il fronte tufaceo dell'Altopiano in destra dell'alto corso del Torrente Romealla	**58c**: Dalla strada provinciale 107 a Viceno verso il fronte tufaceo dell'Altopiano in destra dell'alto corso del Torrente Romealla

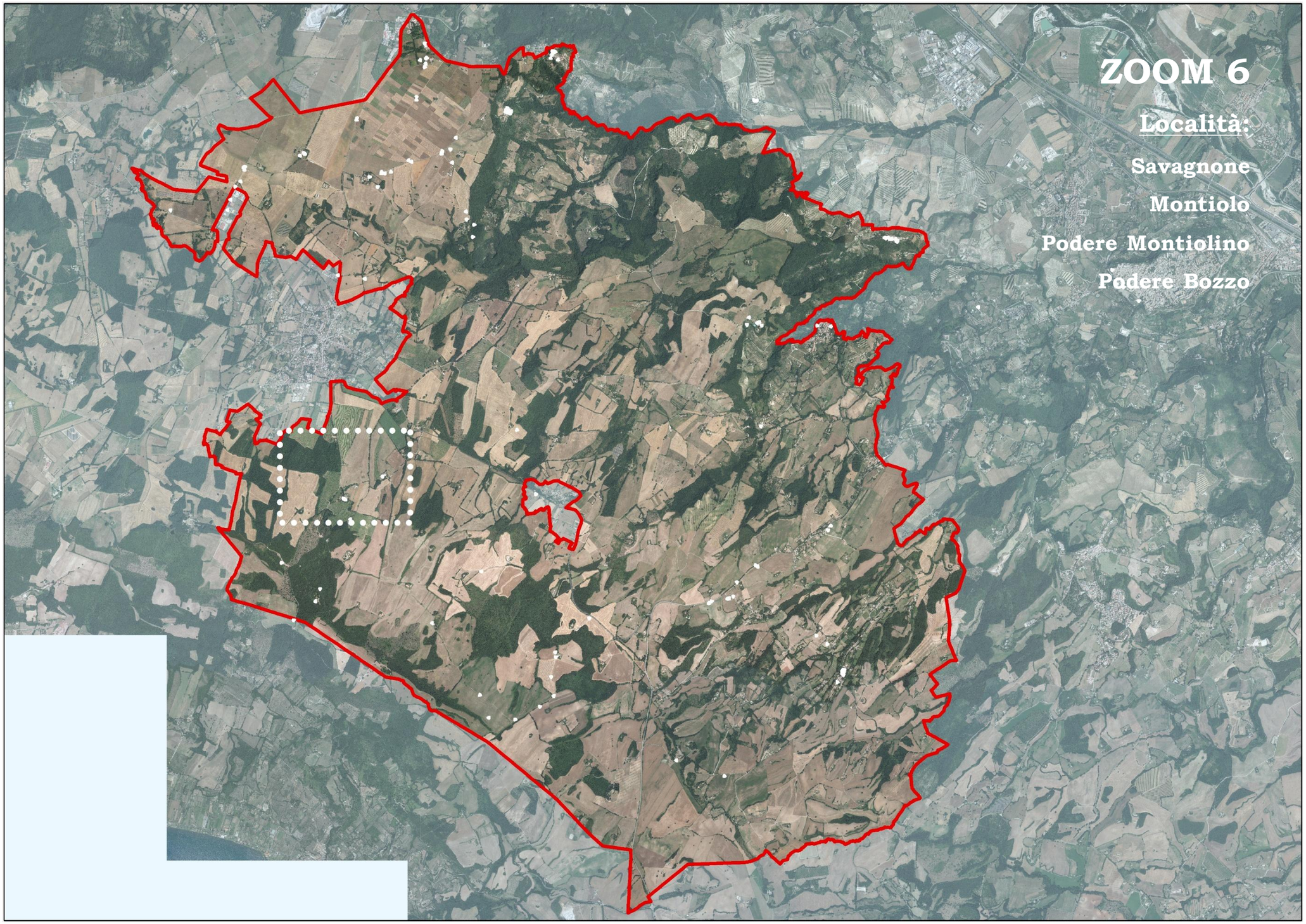
ZOOM 6
Località:
Savagnone
Montiolo
Podere Montiolino
Podere Bozzo


59
61
60
62



59 a: Panoramica da Podere Montiolino verso il pregevole complesso storico del Castello di Montiolo (in alto a sinistra), soggetto al vincolo ex art. 10 del D.Lgs. 42/2004, e il paesaggio agrario a nord e nord-est di tale complesso architettonico.



59 b: Zoom sul Castello di Motiolo da Podere Montiolino



60: Il complesso architettonico del Castello di Montiolo



61: Un affaccio dalla loggia del Castello di ;Montiolo verso il, paesaggio agrario circostante



62: Il viale di pini e il parco del complesso architettonico del Castello di Montiolo da una strada poderale a sud

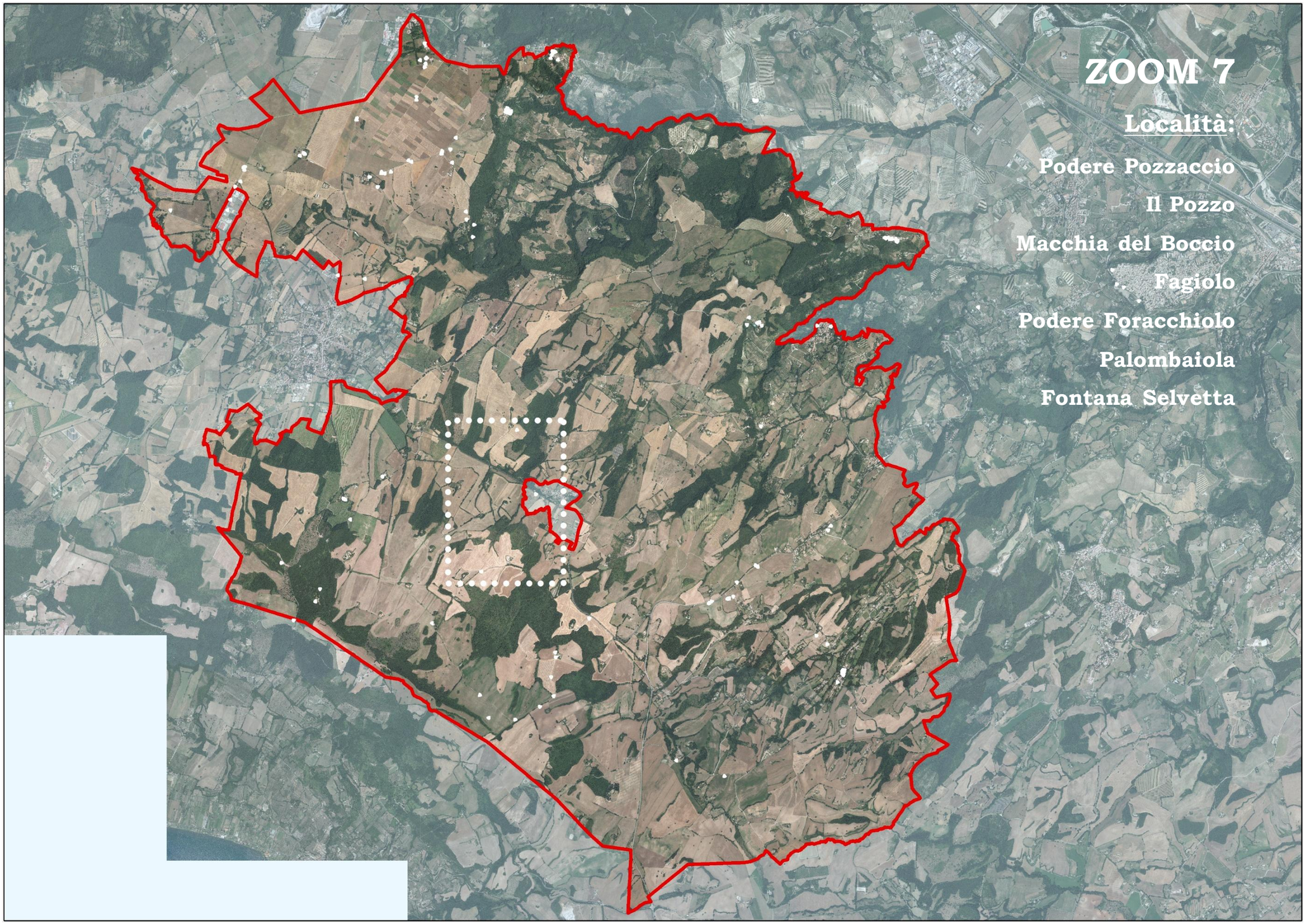
ZOOM 7
Località:
Podere Pozzaccio
Il Pozzo
Macchia del Boccio
Fagiolo
Podere Foracchiolo
Palombaiola
Fontana Selvetta


63
64
65
N



63: Dalla zona agricolo a ovest della Località Il Pozzo (presso Case Perazza) verso il paesaggio agrario e il complesso architettonico rurale storico di Pozzaccio



64: I coltivi a sud di Case Perazza



65: Dalla strada che da Case Perazza sale a Poggio Pocatrabbio verso il complesso rurale di Fontana Selvetta

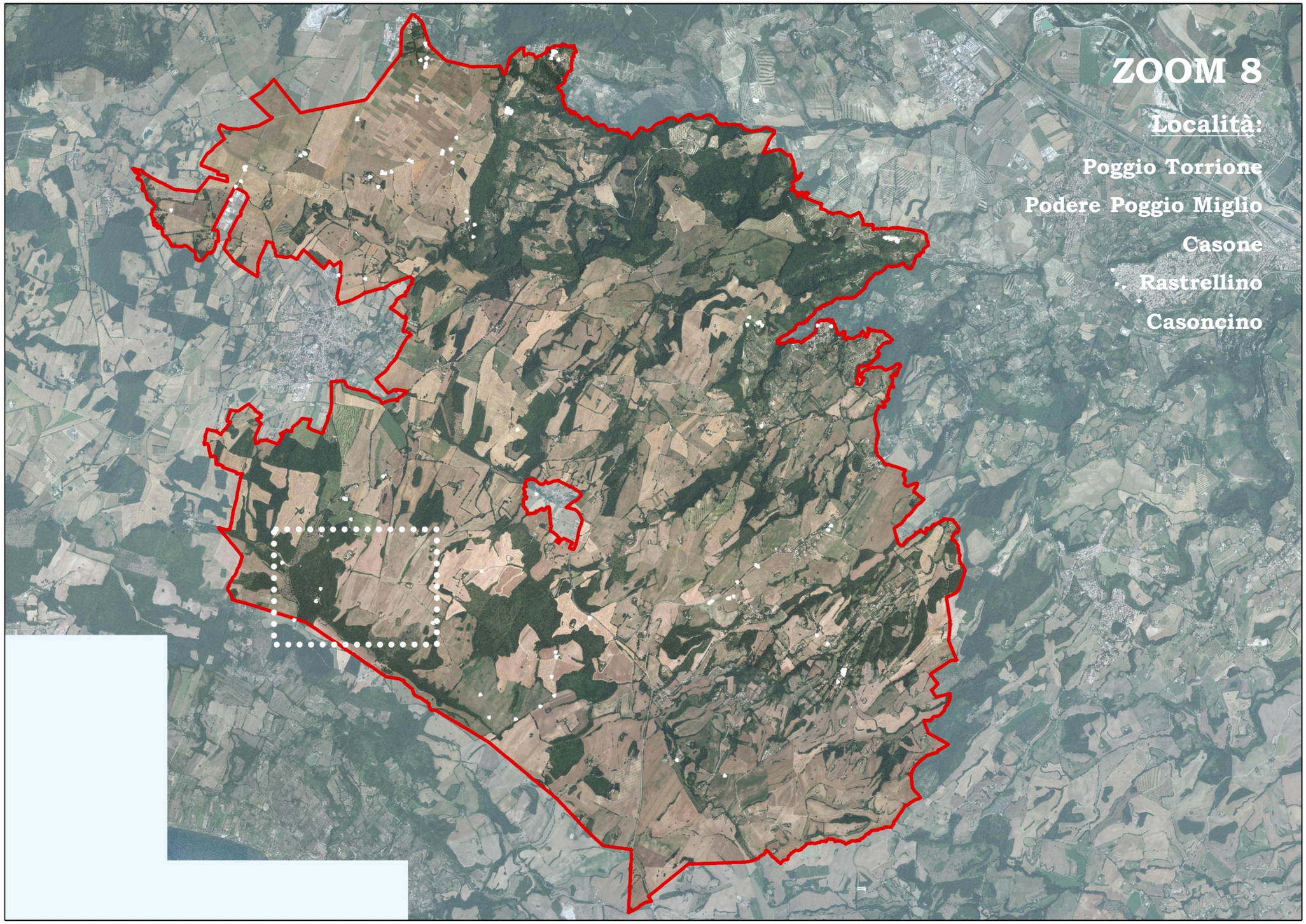
ZOOM 8
Località:
Poggio Torrione
Podere Poggio Miglio
Casone
Rastrellino
Casoncino


66
67
68
69
70



66: Panoramica dalla strada comunale che da Castel Giorgio conduce a Poggio del Torrione verso il territorio laziale a ovest; nella foto è visibile il centro di San Lorenzo Nuovo in provincia di Viterbo.



Esempio di complesso rurale storico nell'area sommitale del Tavolato vulcanico a confine con il Lazio



67: Panoramica da Poggio Torrione verso nord, ovvero verso l'Altopiano dell'Alfina nella zona dell'ex Aeroporto di Castel Giorgio



Altro prospetto dell'edificio rurale cubico di cui sopra



68 a: Panoramica da Poggio del Torrione verso sud ovvero verso il Lago di Bolsena nel Lazio



68 b: Zoom della foto precedente sul Lago di Bolsena



69: Panoramica da Poggio del Torrione verso sud-ovest in cui è visibili la zona della porzione dell'Altopiano vulcanico in territorio laziale e a nord del Lago di Bolsena



Esempio di alberature a filari lungo strada nell'area sommitale del Tavolato vulcanico a confine con il Lazio



70: Panoramica dalla località Casoncino (a nord-est di Poggio del Torrione) verso i coltivi a nord-ovest; al centro il com'lesso rurale "Casone"

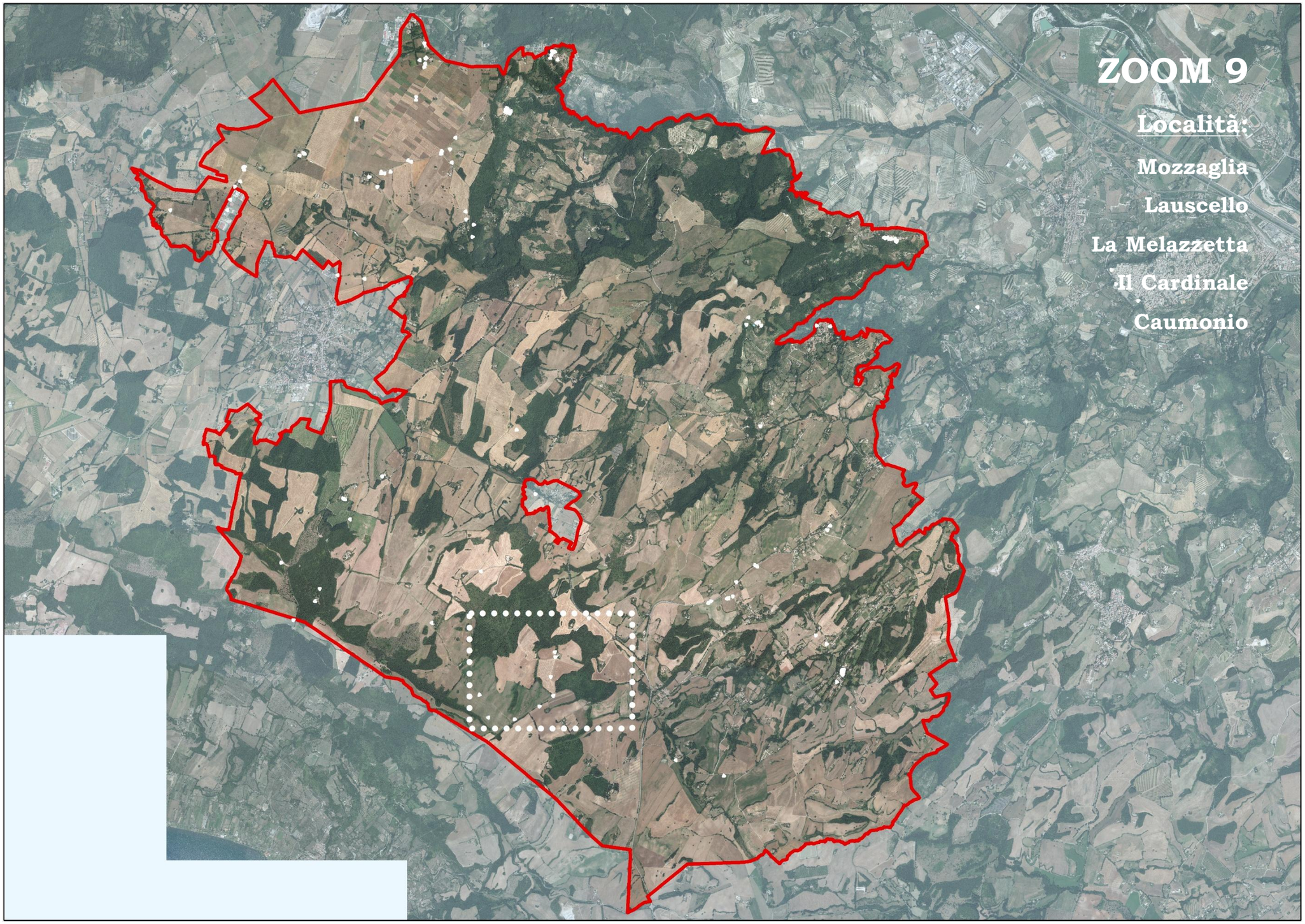
ZOOM 9
Località:
Mozzaglia
Lauscello
La Melazzetta
Il Cardinale
Caumonio


71
72
73
74
75
76
77
78
79



71: Dalla Strada Umbro Casentinese verso sud-ovest; al centro un annesso rurale storico in località Mozzaglia



Ex edificio rurale di matrice storica a Lauscello



74 a: Panoramica dalla viabilità poderale che da Mozzaglia sale a Caumunio vesro Lauscello



74 b: Dettaglio della panoramica di cui alla foto 74 a verso nord



74 c: Dettaglio della panoramica di cui alla foto 74 a verso nord-est



73 a: Panoramica dalla strada poderale che da Mozzagli sale a Caumunio a Lauscello verso sud – ovest, ovvero verso i prati pascoli e boschi nella zona sommitale dell'Altopiano tufaceo al confine con la Regione Lazio



73b: Dettaglio della panoramica della foto 73 a verso sud



72: Zoom verso la parte centrale della panoramica



73 c - Dettaglio della panoramica della foto 73 a verso sud -ovest in una diversa stagione (primaverile la foto 73 a e estiva la foto 73 c)



73 d: Ancora un dettaglio della panoramica di cui alla foto 73 a, con il pregevole mosaico tra coltivi e formazioni vegetazionali di varia tipologia



73 e: Ulteriore dettaglio della panoramica di cui alla foto 73 a



77: Dalla zona sommitale dell'Altopiano verso nord ovvero verso il territorio di Castel Giorgio



73 f: Ulteriore dettaglio della panoramica di cui alla foto 73 a



75: Prati pascoli della zona sommitale dell'Altopiano in Umbria



76: Prati pascoli della zona sommitale dell'Altopiano in Umbria



79: Dal confine con il Lazio verso il Lago di Bolsena nel Lazio dalal zona sommitale dell'Altopiano in territorio umbro



78: Altra immagine del rapporto tra prati pascoli e alberature nella zona sommitale dell'Altopiano

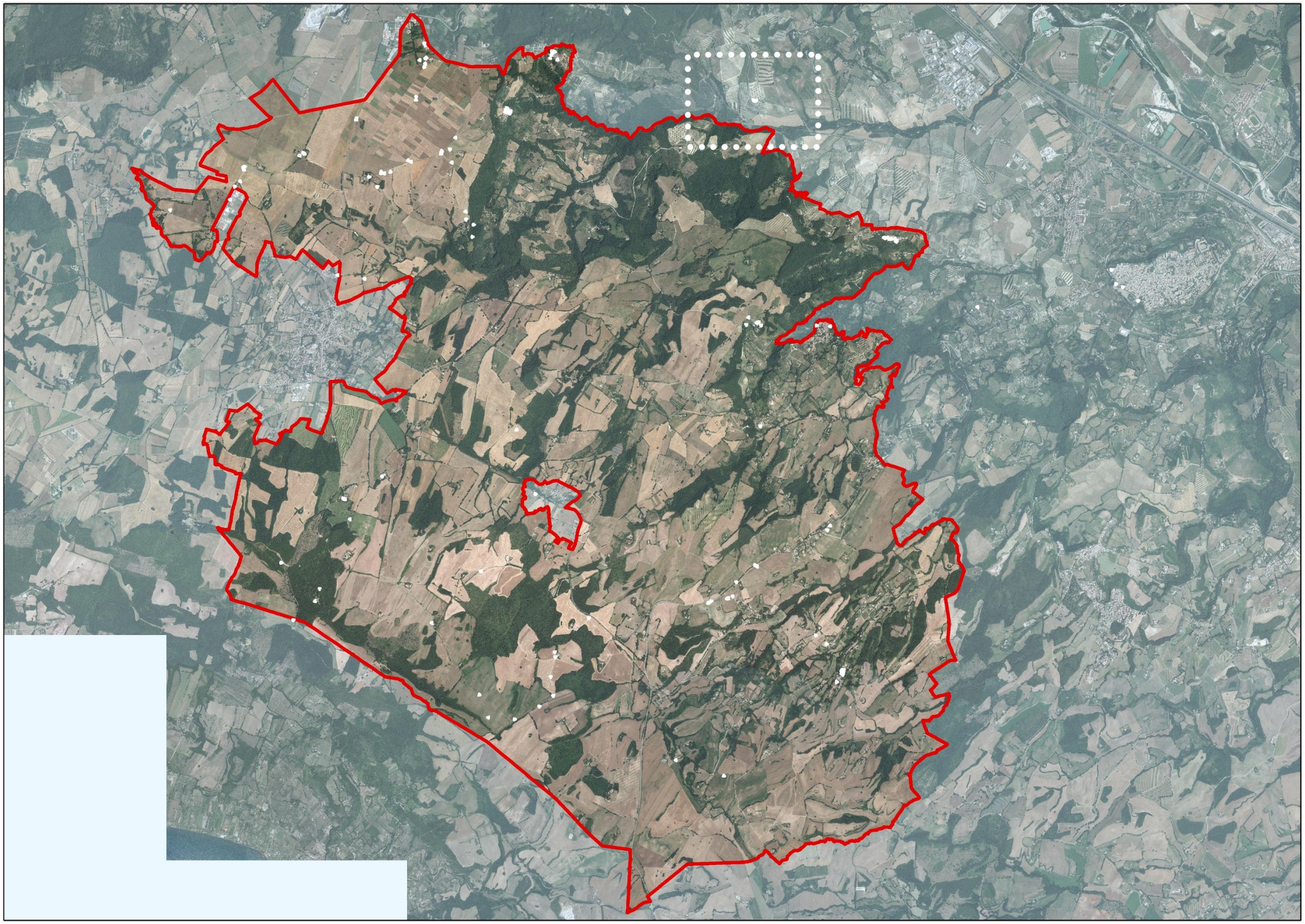


80 Tris
80 bis
80



80, 80bis, 80tris: Panoramica dalla Strada Provinciale n. 99 dell'ex Aeroporto, presso Macchia del Cerreto, verso sud-ovest, sud e sud-est, ovvero il fronte tufaceo dell'Altopiano dell'Alfina dal fondovalle. Lo skyline è caratterizzato dalle seguenti emergenze: a sinistra la rupe tufacea di Rocca Ripesena, della stessa natura di quella dove sorge Orvieto, il sistema insediativo storico sul bordo dell'Altopiano a destra, ovvero Benano e Viceno



80 bis: Dettaglio della panoramica di cui alla foto 80 a verso la Rupe di Rocca Ripesena



80: Dettaglio della panoramica di cui alla foto 80 a verso la parte centrale del fronte tufaceo prevalentemente boscato



80 tris.a: Dettaglio della panoramica di cui alla foto 80 a verso la porzione nord-ovest del fronte tufaceo



80 tris.b: Dettaglio della panoramica di cui alla foto 80 a verso il fronte tufaceo che arretra per contenere l'alta velle del Torrente Romealla; sullo skyline, al centro e a destra, sono percepibili i nuclei storici di Benano e Viceno



80bis.a: Altro dettaglio della panoramica di cui alla foto 80 a: zoommata verso la Rupe di Rocca Ripesena e il pregevole paesaggio agrario a sottostante la Rupe



80 tris.c: Altro dettaglio della panoramica di cui alla foto 80 a: zoommata verso il nucleo storico di Benano



80 tris.d: Altro dettaglio della panoramica di cui alla foto 80 a: zoommata verso il nucleo storico di Viceno

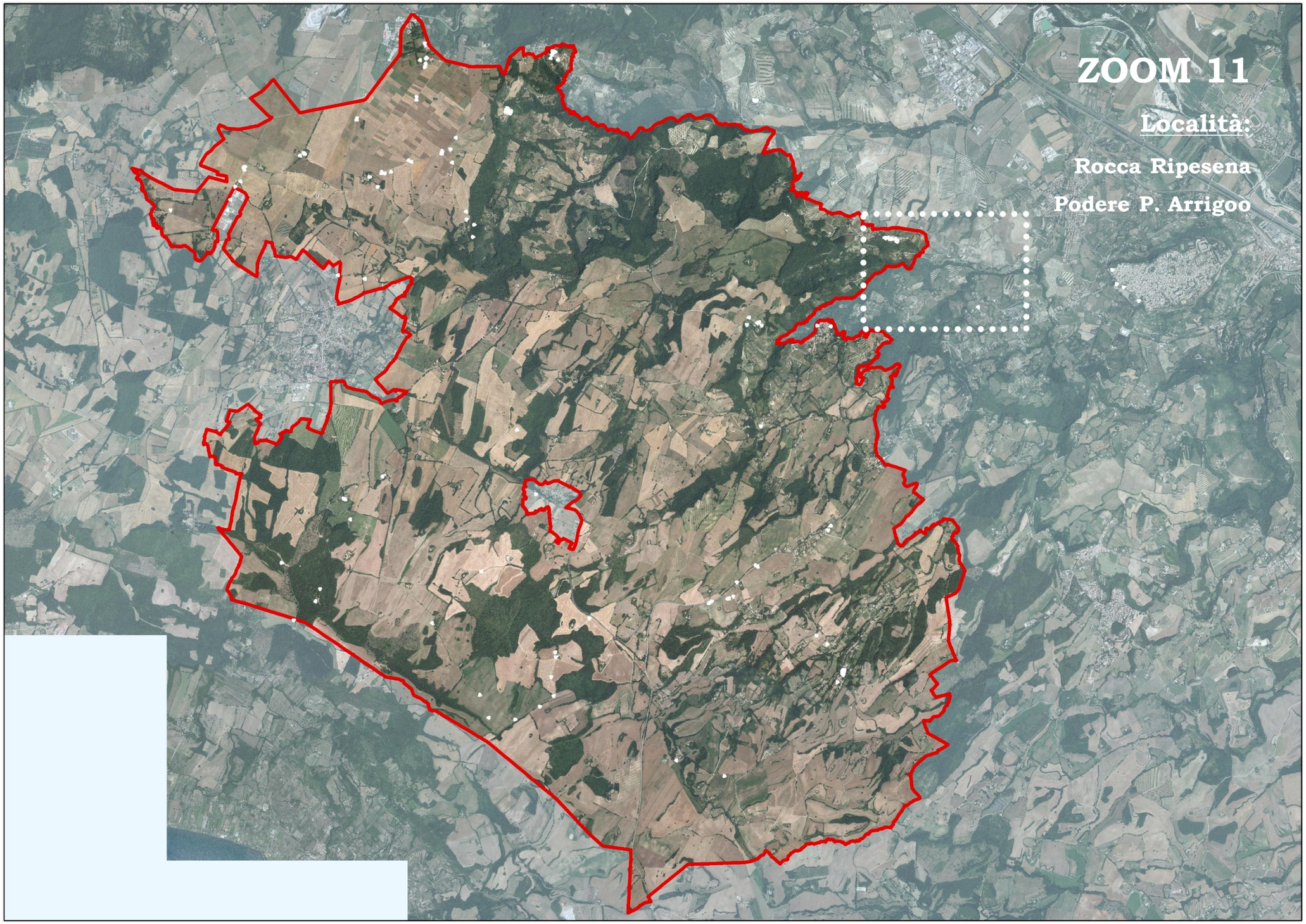
ZOOM 11
Località:
Rocca Ripesena
Podere P. Arrigoo


81
82
83
84
85
86
87
88
89
90



89: Panoramica dal pianoro sommitale della Rupe di Rocca Ripesena verso Orvieto, Sferracavallo a sinistra in basso e la valle del Fosso Ponte Sasso



83: Il tessuto storico di Rocca Ripesena dalla Rupe



87: Panoramica dal pianoro sommitale della Rupe di Rocca Ripesena verso la Valle del Paglia e Sferracavallo a destra



88: Altra panoramica dalla Rupe di Rocca Ripesena verso Orvieto e la Valle del Paglia; in primo piano il tessuto storico di Rocca Ripesena



86: Dalla scala di ascesa al piano sommitale della Rupe verso il centro storico di Rocca Ripesena e Orvieto nello sfondo



85: La base della parete rocciosa nord della Rupe



81: La scala che sale al pianoro sommitale della Rupe



82 a: Scorcio della parete rocciosa sud della Rupe



La parete rocciosa sud della Rupe di Rocca Ripesena



82 b: L'arrivo della scala di ascesa al pianoro sommitale della Rupe di Rocca Ripesena



90: Dal terrazzo Belvedere lungo la Strada Umbro - Casentinese che da Orvieto sale all'Altopiano dell'Alfina verso la Rupe di Rocca Ripesena

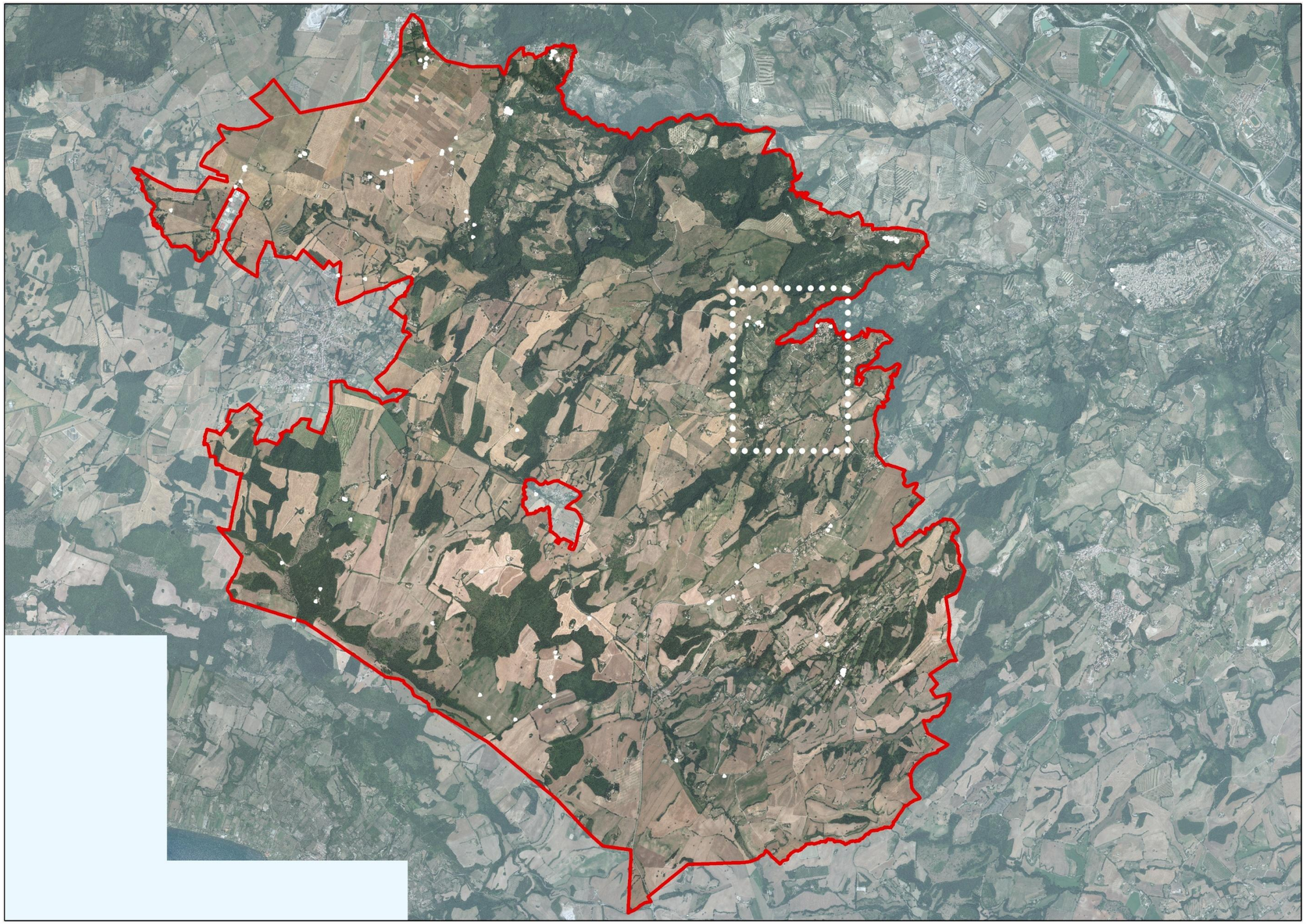

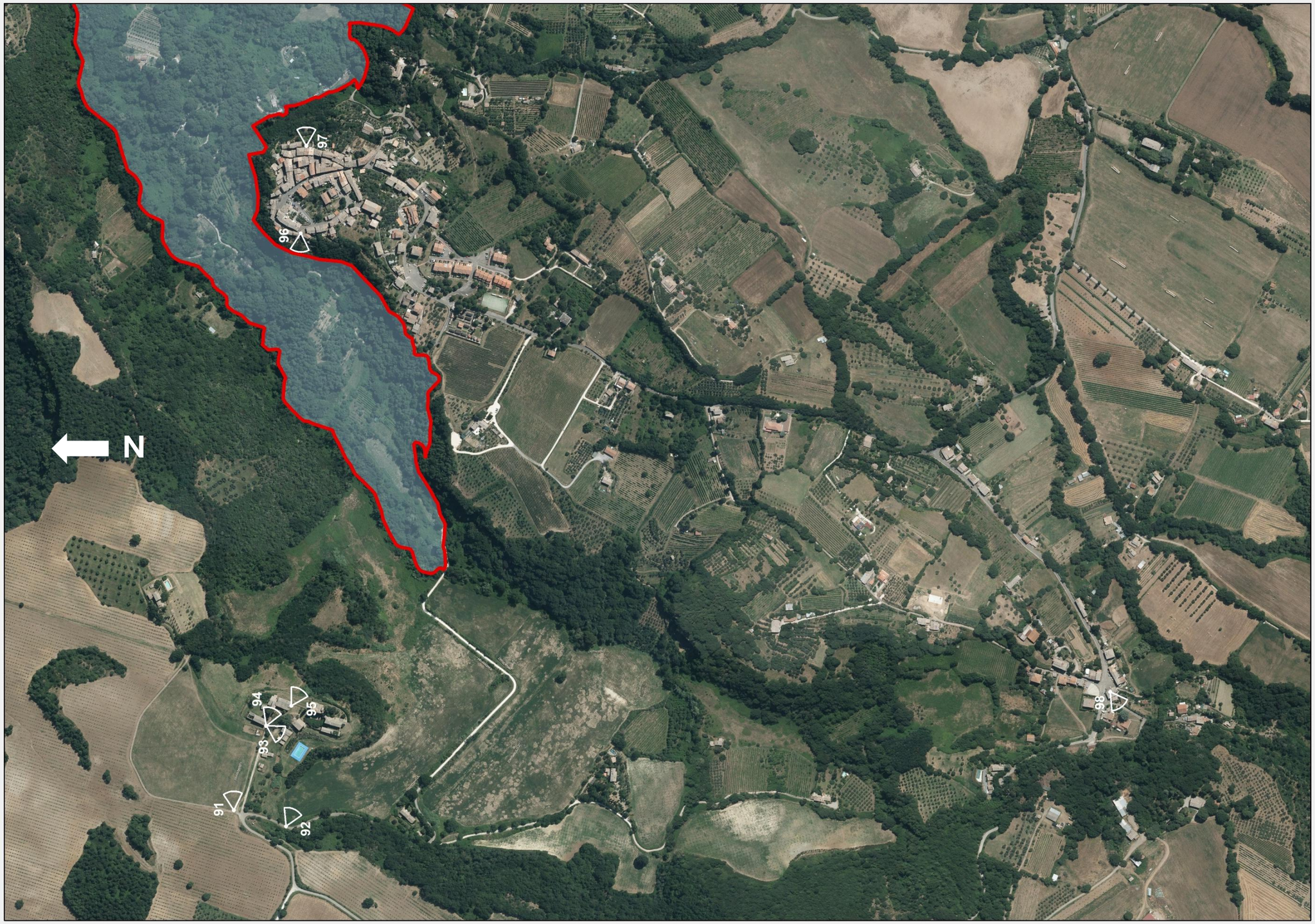
N
97
96
94
95
93
91
92
98



91 a: Panoramica dalla strada di accesso all'aggregato di S. Quirico verso nord, nord-est, est e sud-est; a destra il nucleo storico di S. Quirico



93: Una abitazione rurale nella zona ovest dui S. Quirico



94: L'accesso al borghetto di S. Quirico



91 b: Dettaglio della panoramica di cui alla foto 91 a verso il paesaggio agrario a nord-ovest di S. Quirico



91 c: Altro dettaglio della panoramica di cui alla foto 91 a verso il paesaggio agrario a nord-ovest e nord di S. Quirico



91 d: Altro dettaglio della panoramica di cui alla foto 91 a verso il paesaggio agrario a nord di S. Quirico



91 e: Altro dettaglio della panoramica di cui alla foto 91 a verso il nucleo storico di S. Quirico



92 a: Panoramica da strada a ovest del nucleo storico di S. Quirico verso lo stesso nucleo, ristrutturato nei primi del '900 in stile "british" dall'architetto orvietano Carlo Zampi che lo elesse a proprio rifugio



92 b: Dettaglio della foto 90 a



92 c: Dettaglio della foto 90 a



95 a: Panoramica da S, Quirico verso la Valle del Paglia a sinistra, Orvieto (al centro e sullo sfondo) e il nucleo storico di Sugano (a destra e in primo piano)



95 b: Affaccio da S. Quirico verso il nucleo di Sugano che, come S. Quirico, è localizzato sul bordo dell'Altopiano (bordo est per S. Quirico e bordo nord per Sugano) e con Orvieto sullo sfondo a sinistra



Panoramica da nord- est verso il nucleo di San Quirico con il sottostante paesaggio agrario del fronte tufaceo a velle della porzione di Altopiano su cui giace S. Quirico.



96 a: Affaccio da Sugano verso ovest ovvero verso S. Quirico e il sottostante paesaggio agrario e del fronte tufaceo sottostante



96 b: Dettaglio della foto 96 a verso S. Quirico



96 c: Gli appezzamenti a seminativo sotto S. Quirico



96 d: S. Quirico e le aree boscate sottostanti



96 e: Bosco e oliveto sul fronte tufaceo sotto S. Quirico



96 f: Bosco e parete rocciosa del fronte tufaceo sotto S. Quirico



97 a: Da Sugano verso est ovvero verso la valle del Paglia e la Rupe e centro storico di Orvieto



97 b: La Rupe e il centro storico di Sugano da Orvieto



Foto aerea del centro storico di Sugano con il suo tessuto antico anulare



Un lavatoio a Canonica, luogo molto ricco di acqua



Il tessuto storico del nucleo di Canonica



98: Chiesa del nucleo storico di Canonica



98: L'affresco della Madonna del Latte all'interno della chiesa di Canonica

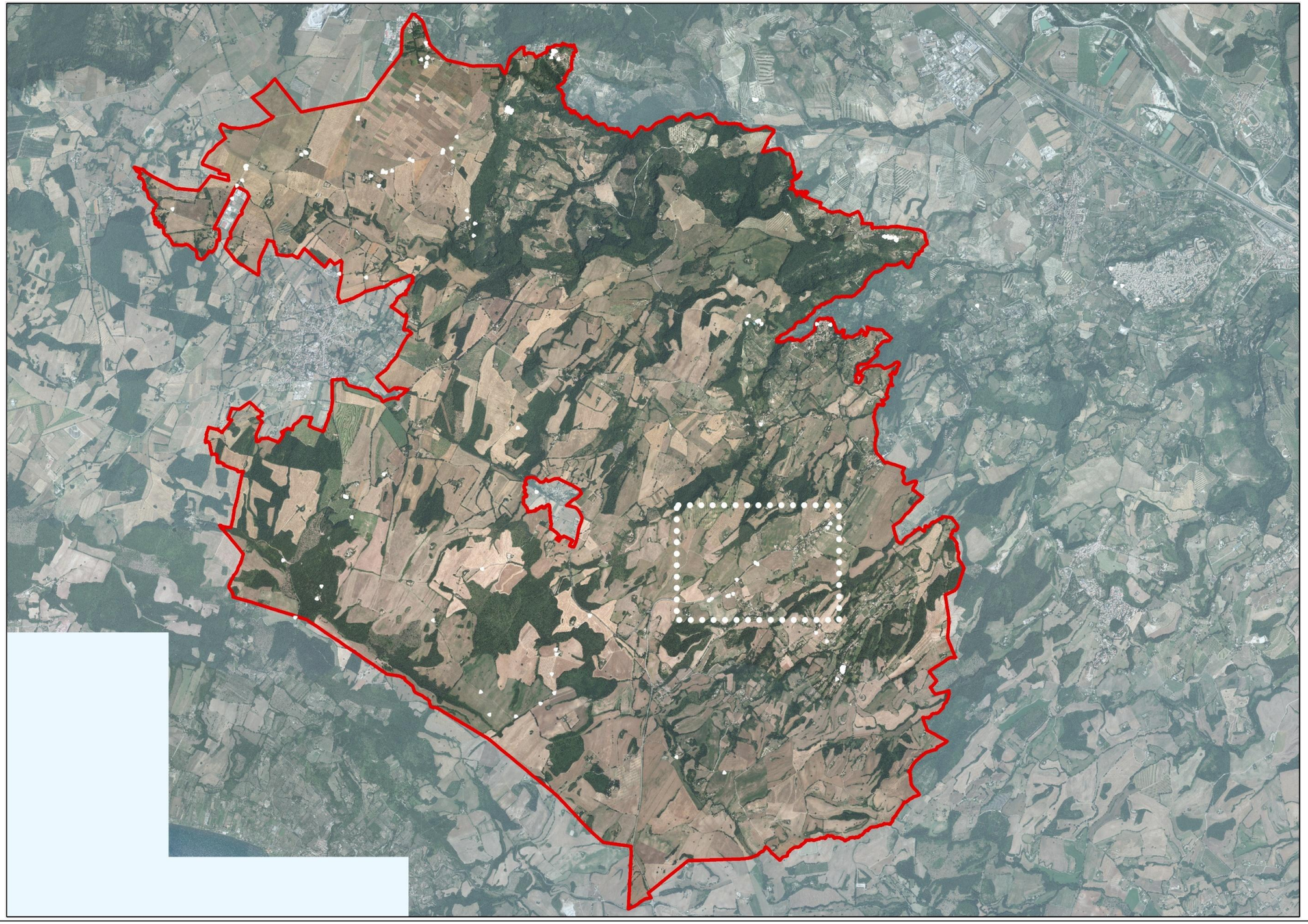


99
100
101
102
105 bis
105
103
104
106
107



100 : Panoramica dalla strada Umbro Casentinese a Buon Respiro: paesaggio agrario a sud-est della strada



106: Filare di pini lungo la strada Umbro Casentinese a Buon Respiro



104: Edificio rurale storico in località Bucciotti



103: Altro prospetto dell'edificio di cui alla foto 104



105: Il filare di pini lungo la strada Umbro Casentinese dalla località Bucciotti



99 a: Dettaglio del pregevole paesaggio agrario di cui alla foto n. 100 con i seminativi a pendenze dolci alternati alla vegetazione lineare lungo i fossi e macchie di bosco



99 b: Altro dettaglio del paesaggio agrario a sud-est della strada Umbro Casentinese in continuità con la foto 99 a



99 c: Altro dettaglio del paesaggio agrario a sud-est della strada Umbro Casentinese in continuità con la foto 99 b



106: Un poggio che emerge dai coltivi pianeggianti a sud della strada Umbro Casentinese presso Monte Cerreto



101 : I coltivi a nord-ovest della strada Umbro Casentinese presso Casanova



102: I coltivi a sud-est della strada Umbro Casentinese presso Casanova



105bis.a : Ancora brano di paesaggio agrario di pregio verso la valle del Fosso di Biagio



105bis, b: Ancora brano di paesaggio agrario di pregio verso la valle del Fosso di Biagio

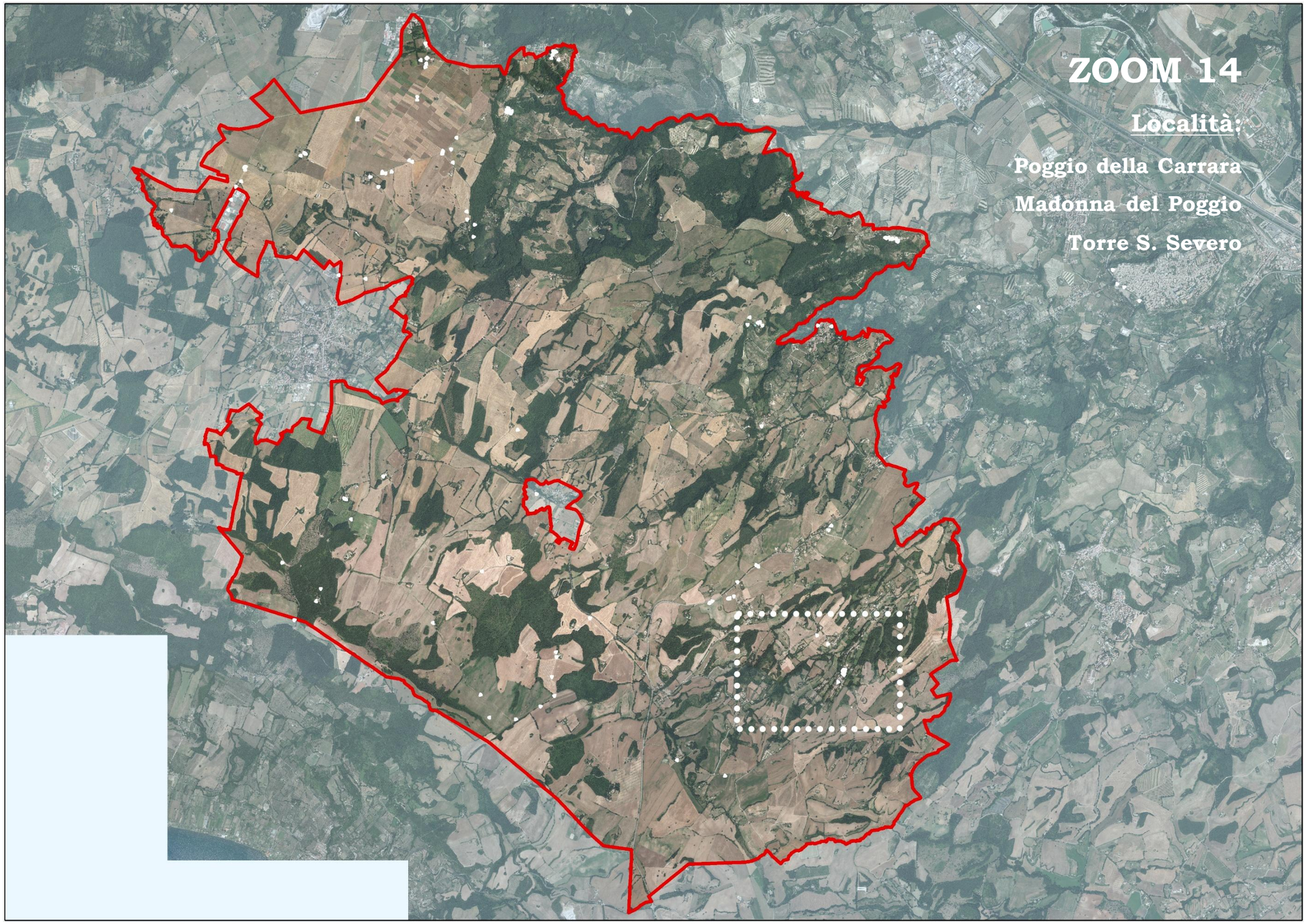
ZOOM 14
Località:
Poggio della Carrara
Madonna del Poggio
Torre S. Severo


108
109
111
110
112
114
113
115
116



108: Panoramica dalla strada che da Caccavello sale a Torre S. Severo verso tale nucleo storio e il paesaggio agrario a ovest di tale centro storico



110 a:Il Palazzo Simoncelli (Palazzone), prospetto verso sud, ovvero verso l'interno del centro storico di Torre S. Severo



111 a: Edificio sul fronte ovest della piazza interna di Torre S. Severo



114: Epigrafe all'ingresso della chiesa



110 b: Un dettaglio di Palazzo Simonecelli (prospetto sud-ovest)



112: Palazzo sul fronte ovest della piazza interna di Torre S. Severo



109 a: Panoramica da Madonna del Poggio verso il crinalino su cui giace il centro storico di Torre S. Severo con la mole mergente del "Palazzone" e il paesaggio agrario sul versante nord-ovest



111 b: Scorcio di paesaggio agrario dalla piazza interna al centro storico di Torre S. Severo



109 b: Dettaglio della foto 109 a su Torre S. Severo



116: Il tessuto lineare lungostrada a sud-ovest del centro storico



115: Fronte est della piazza interna la centro storico

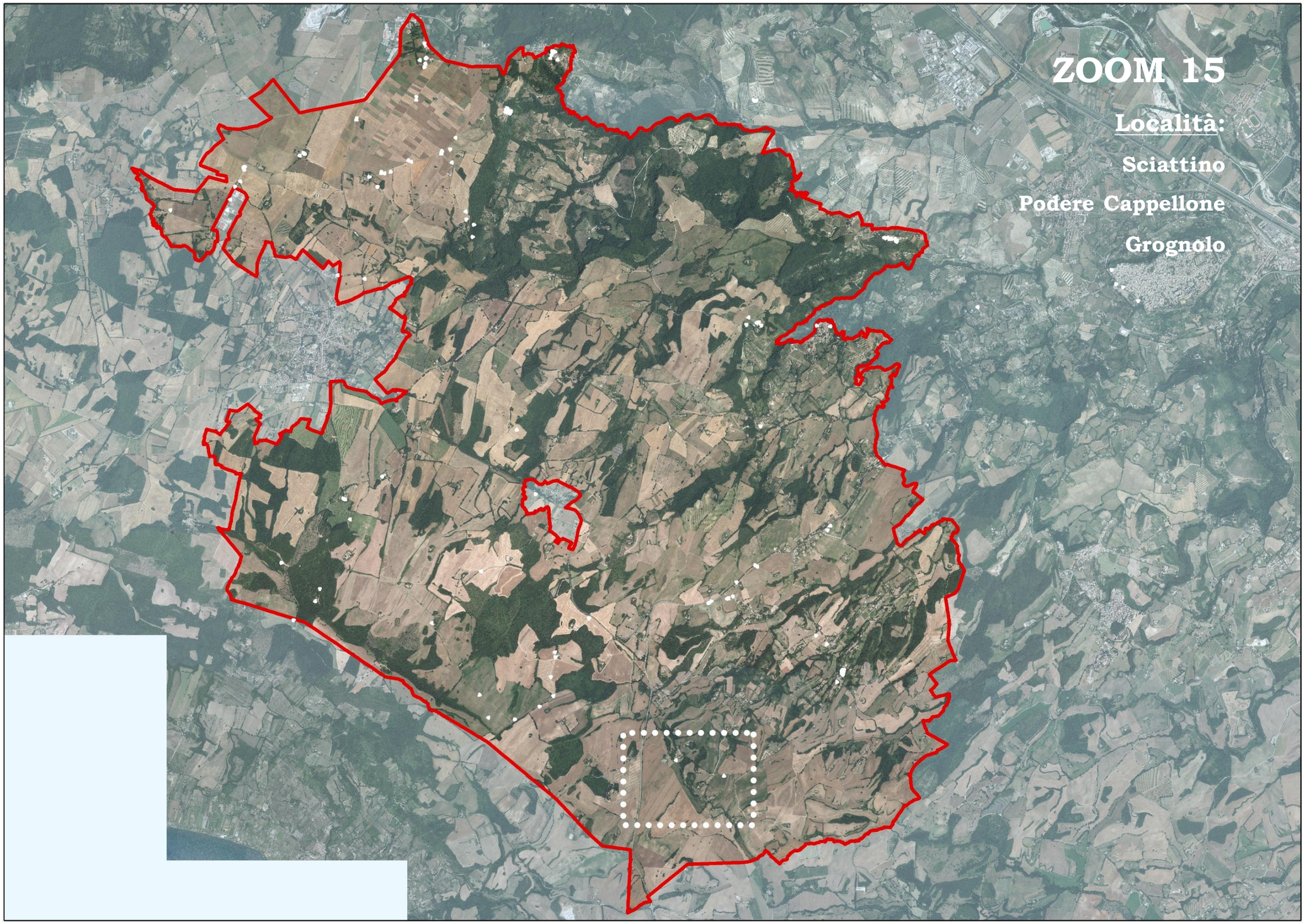
ZOOM 15
Località:
Sciattino
Podere Cappellone
Grognolo


117
118



117: Edificio rurale storico in località Sciattino a nord lungo la strada provinciale n. 100 di Torre S. Severo



118 a: Appezzamento con coltura dal caratteristico colore rosso ("*sulla*" o "*Hedysarum coronarium*") coltivata principalmente per la produzione di foraggio di elevata qualità, a nord-ovest di Torre S. Severo e lungo la strada provinciale n. 100 di Torre S. Severo



118 b: Appezzamento con coltura dal caratteristico colore rosso ("*sulla*" o "*Hedysarum coronarium*") coltivata principalmente per la produzione di foraggio di elevata qualità, a nord-ovest di Torre S. Severo e lungo la strada provinciale n. 100 di Torre S. Severo

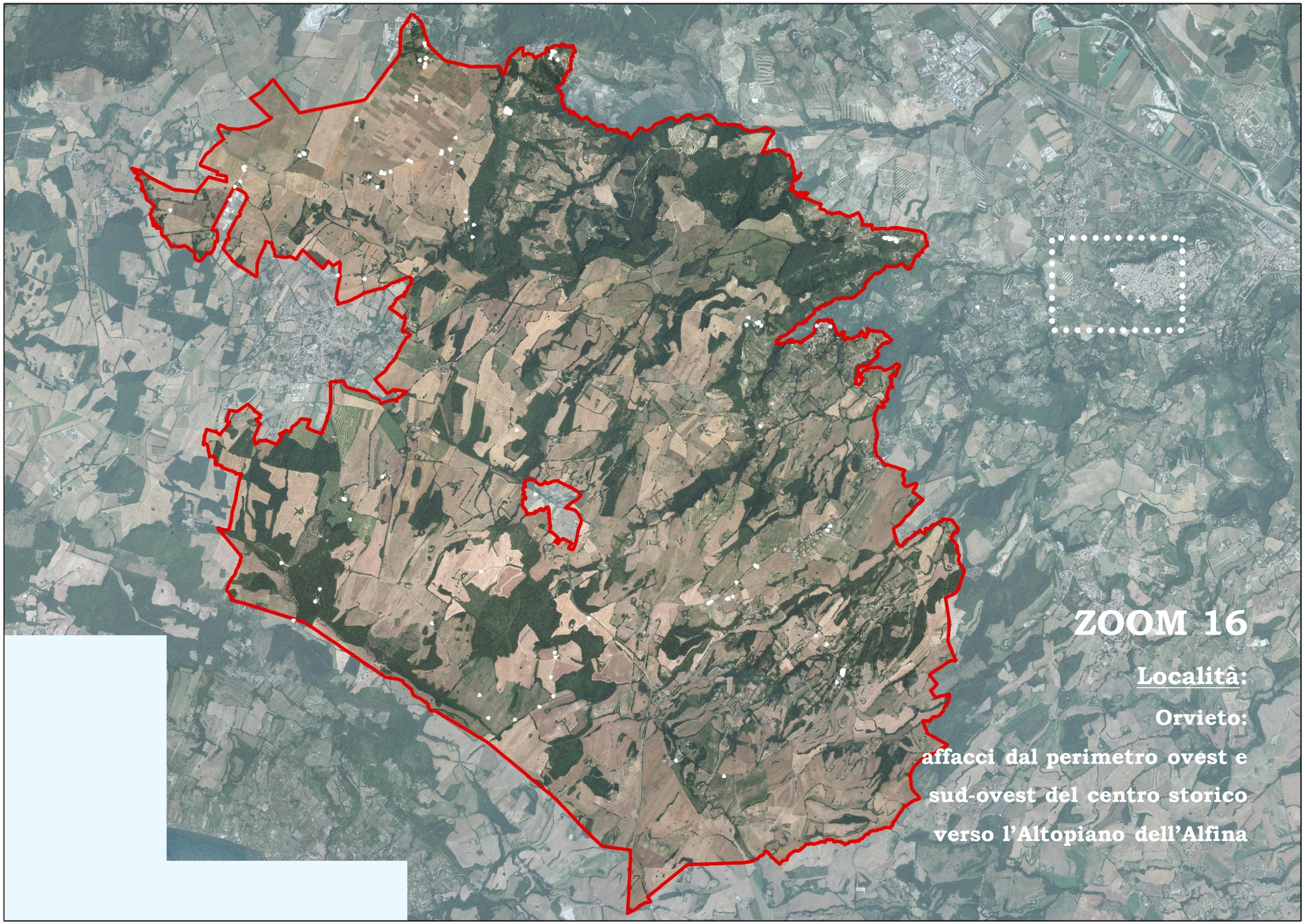
ZOOM 16
Località:
Orvieto:
affacci dal perimetro ovest e
sud-ovest del centro storico
verso l'Altopiano dell'Alfina


119
120
121
122



122: Panoramica dalla strada perimetrale del centro storico di Orvieto (lato sud-ovest) verso il fronte tufaceo dell'Altopiano dell'Alfina; al centro il taglio rettilineo della strada di origine romana (Via Cassia) che sale all'Altopiano



120: Veduta sempre dalla strada perimetrale del centro storico di Orvieto (lato sud-ovest) verso il fronte tufaceo dell'Altopiano dell'Alfina; a destra il centro storico e la Rupe di Rocca Ripesena



121: Panoramica dalla strada perimetrale del centro storico di Orvieto (lato sud-ovest) verso il fronte tufaceo dell'Altopiano in cui si distinguono il tracciato rettilineo della Cassia e a destra la Rupe di Rocca Ripesena

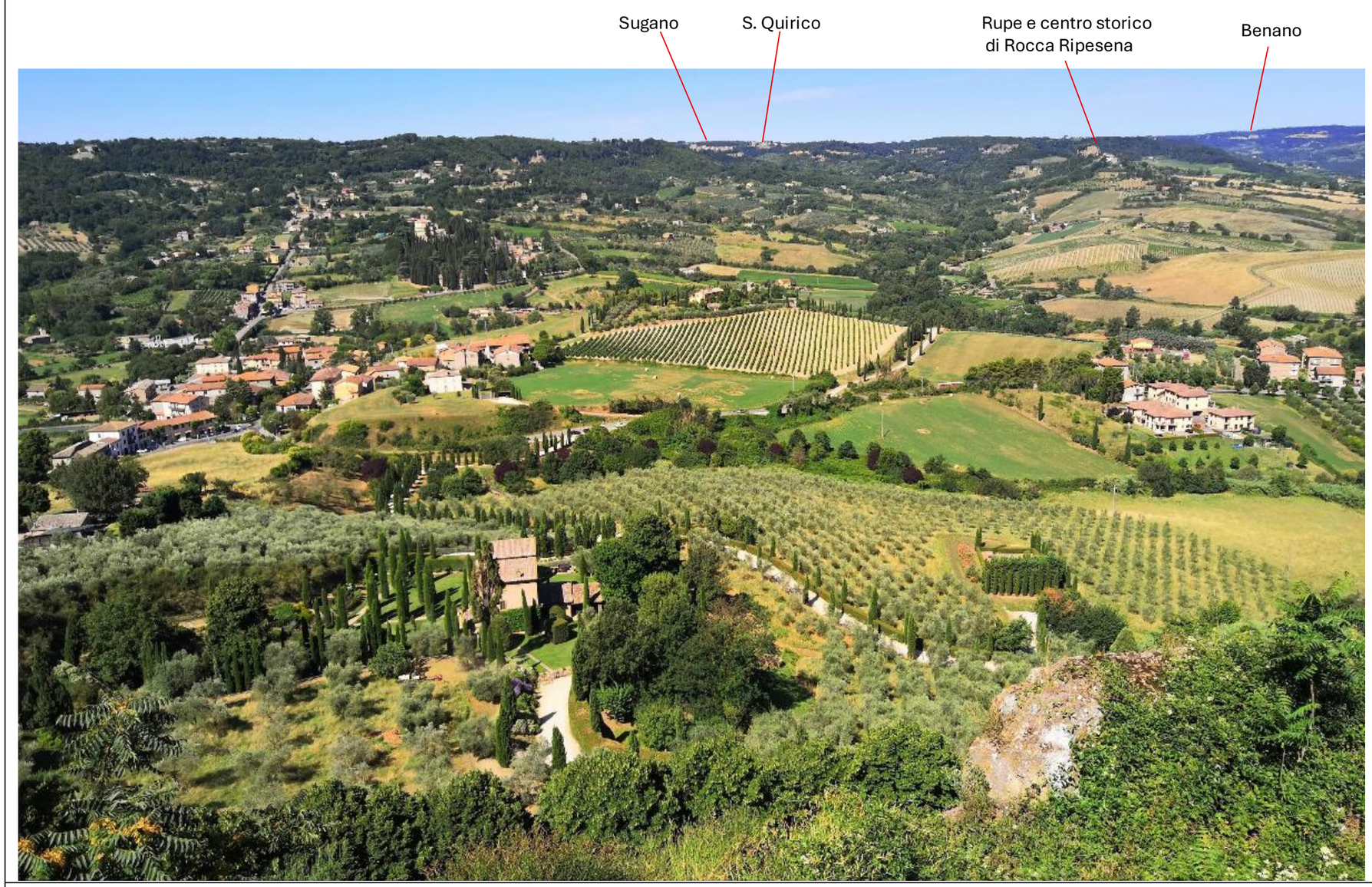

119: Panoramica dalla strada perimetrale del centro storico di Orvieto (lato ovest) verso il fronte tufaceo dell'Altopiano dell'Alfina; sullo skyline si percepiscono i centri storici di Sugano, S.Quirico, Rupe e centro storico di Rocca Ripesena e, in lontananza e a destra, il centro storico di Benano